

НАЦРТ

На основу члана 46. став 1. Закона о планирању и изградњи ("Службени гласник РС", бр. 72/09, 81/09-исправка, 64/10-УС, 24/11, 121/12, 42/13-УС, 50/13-УС, 98/13-УС, 132/14, 145/14, 83/18, 31/19, 32/19-др. закон, 9/20, 52/21, 62/23и 91/25), члана 10. Закона о стратешкој процени утицаја на животну средину („Службени гласник РС”, бр. 94/24) и члана 40. Статута општине Србобран („Службени лист општине Србобран”, бр. 4/2019, 20/2019,6/2022 и 12/2025), Скупштина општине Србобран, по прибављеном мишљењу Комисије за планове, на седници одржаној _____ 2026. године, доноси

ОДЛУКУ О ИЗРАДИ ПЛАНА ДЕТАЉНЕ РЕГУЛАЦИЈЕ РЕЦИКЛАЖНОГ ДВОРИШТА СА ПРИСТУПНОМ САОБРАЋАЈНИЦОМ НА ТЕРИТОРИЈИ ОПШТИНЕ СРБОБРАН

Члан 1.

Приступа се изради Плана детаљне регулације рециклажног дворишта са приступном саобраћајницом на територији општине Србобран, у даљем тексту: План детаљне регулације).

Члан 2.

Овом одлуком утврђује се оквирна граница обухвата Плана детаљне регулације.

План детаљне регулације обухвата парцеле 5853, 5858/3, 5860/4, 11421, 11378/14, 11378/15, 12358/1, 12358/2 и 12360 у К.О.Србобран.

Укупна површина подручја обухваћеног границом обухвата Плана детаљне регулације износи око 1,25 ha.

Графички приказ оквирне границе обухвата планског подручја је саставни део ове Одлуке.

Коначна граница обухвата предметног Плана детаљне регулације ће бити дефинисана Нацртом плана.

Члан 3.

Услови и смернице од значаја за израду Плана детаљне регулације одређени су планским документом вишег реда - Регионални просторни план АПВ („Службени лист АПВ”, број 22/11), Просторним планом општине Србобран („Службени лист општине Србобран”, бр. 5/13 и 16/19) и Планом генералне регулације насеља Србобран („Службени лист општине Србобран”, бр. 11/12, 4/19, 19/20, 10/22, 21/22, 6/24 и 19/25).

Члан 4.

Принципи планирања, коришћења, уређења и заштите простора у обухвату Плана детаљне регулације засниваће се на принципима рационалне организације и уређења простора и усклађивању планираних садржаја са могућностима и ограничењима у простору.

Члан 5.

Визија израде Плана детаљне регулације је усклађивање планираних садржаја са потенцијалима и ограничењима у простору на начин који би омогућио одрживост планског решења, као и економску, еколошку и социјалну оправданост планираних садржаја.

План детаљне регулације односи се на промену намене катастарске парцеле 11421 К.О. Србобран из пољпривреденог у грађевинско земљиште ради формирања јавне саобраћајнице – приступног пута ка катастарској парцели 5860/4 К.О. Србобран. Изградњом ове саобраћајнице постигао би приступ локацији планираној за рециклажно двориште, што је предуслов за његово функционисање.

Члан 6.

Концептуални оквир планирања, коришћења, уређења и заштите планског подручја подразумева оптимално коришћење постојећих потенцијала подручја, дефинисање планираних намена, правила уређења и грађења, заштиту подручја и усклађивање са потребама корисника простора.

Структуру основних намена простора и коришћења земљишта у обухвату Плана детаљне регулације чини грађевинско земљиште у оквиру грађевинског подручја насеља Србобран у радној зони, и пољопривредно земљиште у ванграђевинском реону, потес „Прво сејање“.

Члан 7.

Рок израде Нацрта плана износи ефективно 60 (шездесет) радних дана, од дана доставе Наручилоца Обрађивачу Извештаја о извршеном раном јавном увиду, ажурног катастарско-топографског плана за обухват Плана, важеће урбанистичко техничке и планске документације коју је у обавези да примењује, програмски задатак, прибављене услове од надлежних органа, организација и имаоца јавних овлашћења, као и достављене студије заштите непокретних културних добара за обухват Плана детаљне регулације, уколико надлежни завод за заштиту споменика културе у поступку доношења одлуке о изради плана достави мишљење да је студију неопходно израдити, и других релевантних података који су неопходни за израду Плана.

Члан 8.

Средства за израду Плана детаљне регулације рециклажног дворишта са приступном саобраћајницом на територији општине Србобран обезбедиће Општина Србобран.

Члан 9.

Носилац израде Плана детаљне регулације је Одељење за урбанизам, стамбено-комуналне послове и заштиту животне средине Општинске управе Србобран.

Носилац израде Плана детаљне регулације дужан је да обезбеди прибављање мишљења, услова и сагласности надлежних органа и организација прописаних законом, као и да обезбеди сарадњу и усаглашавање ставова са свим релевантним субјектима планирања.

Обрађивач Плана детаљне регулације је Јавно предузеће „Завод за урбанизам Војводине“ из Новог Сада, улица Железничка 6/III.

Члан 10.

Након доношења Одлуке о изради Плана, носилац израде Плана организује рани јавни увид у трајању од 15 дана. Рани јавни увид, као и јавни увид Плана детаљне регулације обавиће се у просторијама општинске управе Србобран. Подаци о начину излагања и трајању јавног увида, огласиће се у дневним средствима информисања.

Нацрт Плана се излаже на јавни увид у трајању од 30 дана у просторијама Одељења за урбанизам, стамбено-комуналне послове и заштиту животне средине Општинске управе Србобран, а време и место одржавања јавног увида се оглашава у средствима јавног информисања. О излагању Плана на јавни увид стара се, такође, носилац израде Плана. Рани јавни увид и јавни увид обавља Комисија за планове јединице локалне самоуправе. По завршеном раном јавном увиду и јавном увиду, Комисија за планове сачињава Извештај који садржи податке о извршеном јавном увиду са свим примедбама и одлукама по свакој примедби и исти доставља обрађивачу Плана.

Члан 11.

У складу са мишљењем надлежних завода за заштиту споменика културе, број 03-99/2-2026, од дана 13.02.2026. године, не постоји потреба да се изради Студија заштите непокретног културног добра за предметни обухват Просторног плана.

Члан 12.

Пре подношења органу надлежном за његово доношење, План детаљне регулације подлеже стручној контроли и излаже се на јавни увид.

Излагање Плана детаљне регулације на јавни увид оглашава се у дневном листу и локалном листу, као и у електронском, односно дигиталном облику на интернет страници органа надлежног за излагање нацрта планског документа на јавни увид (подаци о времену, месту и начину на који заинтересована правна и физичка лица могу доставити примедбе на План детаљне регулације, као и друге информације које су од значаја за јавни увид).

Јавни увид обавиће се излагањем Плана детаљне регулације, у трајању од 30 дана, у згради општине Србобран, Трг слободе број 2, и путем интернет странице општине Србобран.

Члан 13.

Саставни део ове Одлуке је *Решење о приступању изради Извештаја о стратешкој процени утицаја Плана детаљне регулације рециклажног дворишта са приступном саобраћајницом на територији општине Србобран на животну средину, које је донело Одељење за урбанизам, стамбено-комуналне послове и заштиту животне средине Општинске управе Србобран*, под редним бројем 001187301 2026 08910 004 003 380 001 03 002, од дана 08.04.2026. године.

Члан 14.

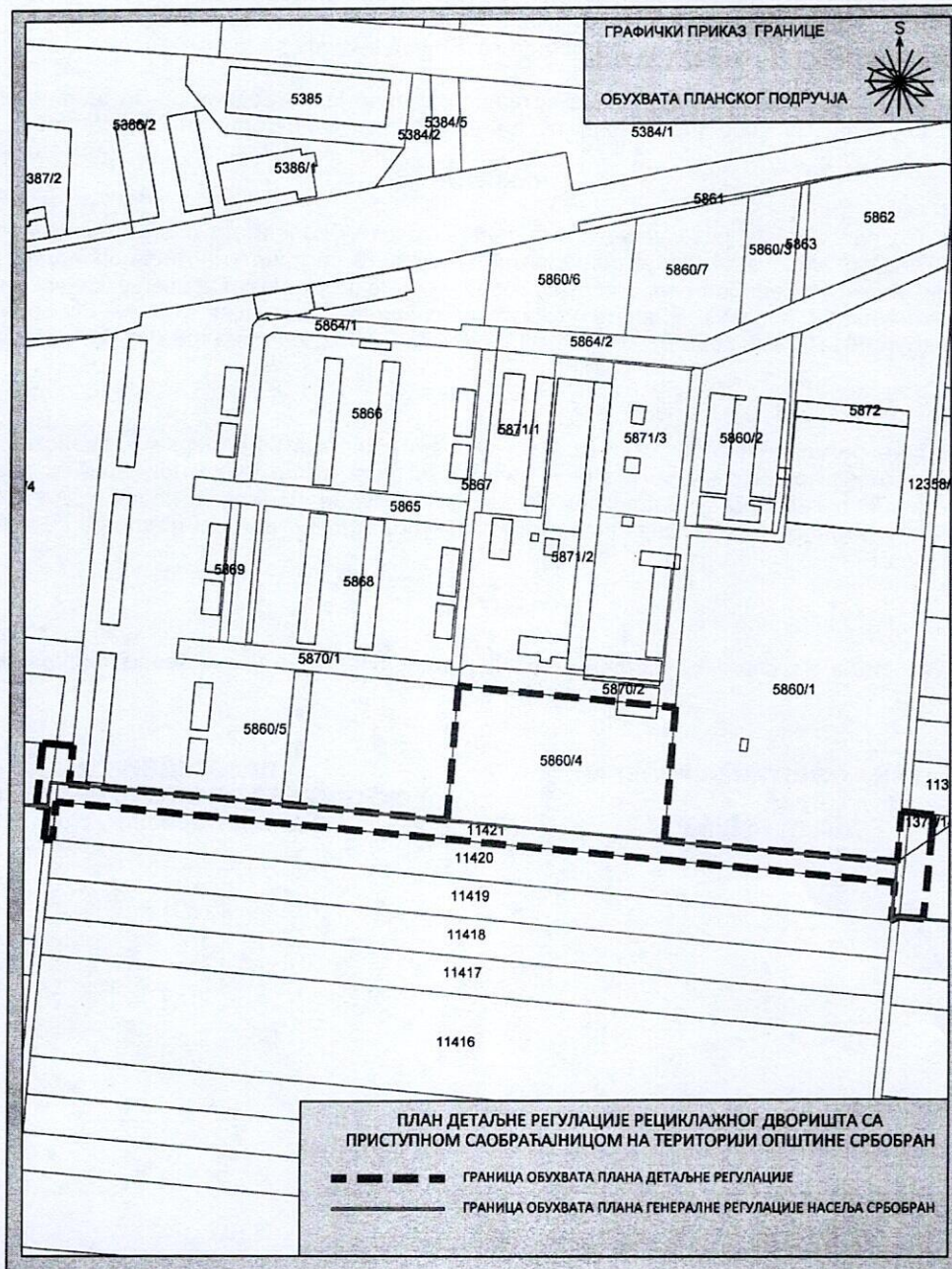
План детаљне регулације биће сачињен у 4 (словима: четири) примерка у аналогном и 4 (словима: четири) примерка у дигиталном облику, од чега ће по један примерак потписаног Плана детаљне регулације у аналогном облику и по један примерак плана у дигиталном облику чувати у својој архиви Обрађивач и Инвеститор, а преостали примерци ће се чувати у органима Општине.

Члан 15.

Ова Одлука ступа на снагу осмог дана од дана објављивања у „Службеном листу општине Србобран“.

СКУПШТИНА ОПШТИНЕ СРБОБРАН
Број:
Дана: . године

ПРЕДСЕДНИК
СКУПШТИНЕ ОПШТИНЕ СРБОБРАН
Радивој Парошки, с.р.





РЕПУБЛИКА СРБИЈА
АУТОНОМНА ПОКРАЈИНА ВОЈВОДИНА
ОПШТИНА СРБОБРАН
Општинска управа
Одељење за урбанизам, стамбено - комуналне послове
и заштиту животне средине
Број: 001187301 2026 08910 004 003 380 001 03 002
Дана: 8. априла 2026. године

На основу члана 8. став 10, члана 10, узимајући у обзир члан 13. став 8. Закона о стратешкој процени утицаја на животну средину („Службени гласник РС“, бр. 94/24), у вези са чланом 46. Закона о планирању и изградњи („Сл. гласник РС“, бр. 72/2009, 81/2009 - испр, 64/2010 - одлука УС, 24/2011, 121/2012, 42/2013-одлука УС, 50/2013-одлука УС, 98/2013 – одлука УС, 132/2014, 145/2014, 83/2018, 31/2019, 37/2019 - др. закон, 9/2020, 52/2021, 62/2023 и 91/2025), члана 136. и 138. Закона о општем управном поступку („Сл. гласник РС“, бр. 18/2016, 95/2018 – аутентично тумачење и 2/2023 – одлука УС), и члана 11. Одлуке о општинској управи („Службени лист општине Србобран“, бр.21/2017- пречишћен текст, 11/2019 и 27/2022), Одељење за урбанизам, стамбено-комуналне послове и заштиту животне средине Општинске управе Србобран доноси

РЕШЕЊЕ

За План детаљне регулације рециклажног дворишта са приступном саобраћајницом на територији општине Србобран СПРОВОДИ СЕ стратешка процена утицаја на животну средину; према следећим критеријумима:

1) подаци о врсти плана и програма у складу са чланом 5. Закона о стратешкој процени утицаја на животну средину

- План детаљне регулације рециклажног дворишта односи се на планове и програме који се припремају у области просторног и урбанистичког планирања или коришћења земљишта, пољопривреде, шумарства, рибарства, ловства, енергетике, рударства, индустрије, саобраћаја, управљања отпадом, управљања водама, телекомуникација, туризма, климатских промена, којима се успоставља оквир за одобравање пројеката одређених прописима којима се уређује поступак процене утицаја на животну средину, према члану 5. Закона.

2) подаци о разлозима, циљевима, проблемима које решава, географском обухвату и планском и програмском основу доношења Плана

- План детаљне регулације обухвата парцеле 5853, 5858/3, 5860/4, 11421, 11378/14, 11378/15, 12358/1, 12358/2 и 12360 у К.О.Србобран
- Визија израде Плана детаљне регулације је усклађивање планираних садржаја са потенцијалима и ограничењима у простору на начин који би омогућио одрживост планског решења, као и економску, еколошку и социјалну оправданост планираних садржаја.
- План детаљне регулације односи се на промену намене катастарске парцеле 11421 К.О. Србобран из пољопривреденог у грађевинско земљиште ради формирања јавне саобраћајнице – проступног пута ка катастарској парцели

5860/4 К.О. Србобран. Изградњом ове саобраћајнице постигао би приступ локацији планираној за рециклажно двориште, што је предуслов за његово функционисање

3) подаци о будућим пројектима за чије одобравање План представља оквир

- Разрада Плана и изградња рециклажног дворишта са пратећом приступном саобраћајницом обезбеђује просторне и техничке услове за организовано сакупљање, селекцију и привремено складиштење различитих врста отпада

4) разлози за спровођење поступка стратешке процене

- План детаљне регулације односи се на промену намене катастарских парцела или делова катастарских парцела наведених у тачки 2. алинеја 1. овог Решења у циљу изградње рециклажног центра као дела регионалног система за управљање отпадом за регион: Града Новог Сада и општина Бачка Паланка, Бачки Петровац, Беочин, Жабаљ, Србобран, Темерин и Врбас.
- Реализација Плана има иреверзибилне утицаје на заузетост и факичко коришћење пољопривредног земљишта

5) приказ питања и проблема везаних за животну средину у Плану који ће бити разматрани у оквиру стратешке процене

- Стратешком проценом утицаја предметног плана, узете се у обзир анализа загађења ваздуха, воде, пољопривредног земљишта, клима, биодивезитет и станишта, биљни и животињски свет, становништво и здравље, везу са инфраструктурним, индустријским и другим објектима, то јест додатно оптерећење простора радом рециклажног дворишта.

6) одлука надлежног органа донету у поступку претходне оцене прихватљивости за планове и програме који самостално или заједно са другим планом и програмом, пројектом, радовима или активностима, могу да имају утицаја на циљеве очувања и целовитост подручја еколошке мреже

- За предметни план није донета одлука надлежног органа донету у поступку претходне оцене прихватљивости

7) информације о спроведеним поступцима стратешке процене за планове и програме који припадају истој хијерархијској структури

- План је усклађен са разрадом Просторног плана општине Србобран, у делу развоја саобраћајне инфраструктуре. У Плану генералне регулације насеља Србобран, предметни простор део је постојеће Радне зоне, те је његов развој Планом и предвиђен – за хијерархијски више планове спроведена је стратешка процена утицаја.

8) разлози за изостављање појединих питања и проблема везаних за животну средину у плану и програму из стратешке процене

- Из стратешке процене утицаја изоставиће се прекогранични утицај, јер га исти по својим карактеристикама и у даљем развоју неће имати.

9) елементи извештаја о стратешкој процени

- Извештај о стратешкој процени утицаја Плана садржаће следеће елементе:
 - становништво и здравље људи;
 - геолошка, предеона и биолошка разноврсност, посебно врсте, станишта и њихова функционална повезаност, подручја и друга природна добра заштићена посебним прописом којим се уређује заштита природе;
 - еколошка мрежа, еколошки значајна подручја и еколошки коридори;
 - екосистеми и екосистемске услуге;
 - земљиште, вода и ваздух;

- клима, климатске промене;
- материјална добра, материјално и нематеријално културно наслеђе у складу са законом којим се уређује област заштите културног наслеђа, посебно археолошко и архитектонско културно наслеђе и археолошка налазишта;
- изложеност становништва и животне средине великим удесима или природним катастрофама;
- интеракцију између чиниоца из алинеја 1. до 8. овог става
- Извештај о стратешкој процени утицаја Плана садржаће и следеће:
 - полазне основе стратешке процене;
 - опште и посебне циљеве стратешке процене и избор индикатора;
 - процену могућих непосредних, посредних, кумулативних, прекограничних, краткорочних, средњорочних и дугорочних, трајних и привремених, позитивних и негативних утицаја спровођења плана и програма на чиниоце животне средине на предметном подручју;
 - предлог мера предвиђених за спречавање и/или смањење процењених негативних утицаја на животну средину;
 - одлуку надлежног органа донету у поступку главне оцене прихватљивости за планове и програме који самостално или заједно са другим планом и програмом, пројектом, радовима или активностима, могу да имају утицаја на циљеве очувања и целовитост подручја еколошке мреже;
 - смернице за спровођење стратешких процена на нижим хијерархијским нивоима и процене утицаја пројеката на животну средину;
 - програм праћења стања животне средине у току спровођења плана и програма (мониторинг);
 - приказ коришћене методологије и тешкоће у изради извештаја о стратешкој процени;
 - приказ начина одлучивања, опис разлога одлучујућих за избор датог плана и програма са аспекта разматраних варијантних решења и приказ начина на који су питања животне средине укључена у план и програм;
 - нетехнички резиме информација добијених у оквиру алинеја. 1. до 9. овог става и закључке до којих се дошло током израде извештаја о стратешкој процени представљене на начин разумљив јавнос

10) обавезе израђивача извештаја о стратешкој процени

- Извештај о стратешкој процени утицаја динамички ће пратити израду Плана детаљне регулације рециклажног дворишта са приступном саобраћајницом на територији општине Србобран
- Извештај о стратешкој процени утицаја описаће, вредноваће и проценити све могуће значајне негативне утицаје спровођења плана и програма на чиниоце животне средине, те предложити мере за спречавање, смањење и/или ограничавање негативних, односно увећање позитивних утицаја на чиниоце животне средине, приказати начин спровођења мера и приказа њихове ефикасности, те у случају појаве неочекиваних негативних утицаја спровођења плана у циљу отклањања тих утицаја, приказаће и мере ране идентификације и начин поступања
- Извештај о стратешкој процени утицаја на животну средину садржаће индикаторе управљања контаминираним локалитетима.

11) начин учешћа заинтересованих органа и организација и јавности у поступку израде и разматрања извештаја о стратешкој процени,

- Орган надлежан за припрему плана доставиће заинтересованим органима и организацијама на мишљење извештај о стратешкој процени заједно са нацртом плана и програма; са роком од 30 дана за доставу мишљења на Извештај о стратешкој процени утицаја.

Ово решење донето је према члану 13. став 8. Закона о стратешкој процени утицаја на животну средину, биће објављено у „Службеном листу општине Србобран“ и представља саставни део документације Плана детаљне регулације рециклажног дворишта са приступном саобраћајницом на територији општине Србобран.

Образложење

Дана 11. марта 2026. године, овај орган запримио је Захтев за доставу Сагласности на нацрт Решења да се не спроводи поступак стратешке процене утицаја на животну средину Плана детаљне регулације рециклажног дворишта са приступном саобраћајницом на територији општине Србобран број: 000455842 2026 08910 004 001 350 145 02 008 од 10. марта 2026. године, према надлежностима одређеним чланом 10, у вези са чланом 13. Закона о стратешкој процени утицаја на животну средину („Службени гласник РС“, бр. 94/24) и чланом 11. Одлуке о општинској управи („Службени лист општине Србобран“, бр.21/2017- пречишћен текст, 11/2019 и 27/2022).

Орган надлежан за припрему плана и програма, својим Решењем (у нацрту) наводи следеће:

- План детаљне регулације односи се на промену намене катастарских парцела или делова катастарских парцела наведених у члану 2 одлуке о изради Плана детаљне регулације у циљу изградње рециклажног центра као дела регионалног система за управљање отпадом за регион: Града Новог Сада и општина Бачка Паланка, Бачки Петровац, Беочин, Жабал, Србобран, Темерин и Врбас.
- План је усклађен са разрадом Просторног плана општине Србобран, у делу развоја саобраћајне инфраструктуре. У Плану генералне регулације насеља Србобран, предметни простор део је постојеће Радне зоне, те је његов развој Планом и предвиђен.
- Локација разраде плана је на катастарским парцелама број: 5853, 5858/3, 5860/4, 11421, 11378/14, 11378/15, 12358/1, 12358/2 и 12360 у К.О.Србобран.
- Обухват плана је ванграђевински реон, део радне зоне у јужном делу насеља Србобран, испод девастиране жељезничке пруге, и распростире иза комплекса привредних субјеката: „Scan Metals“ (Откуп и рециклажа беле технике, гвожђа, алуминијума, бакра, месинга, прохрома, акумулатора...), и „Техника МБ“ (Производња металних транспортних боксова, металних конструкција, гардеробера, КМРС ормана као и осталих металних производа), чинећи тако идеалан затворен круг и минимално циркулисање рецклабилних материја.
- Анализом критеријума за одређивање могућих карактеристика значајних утицаја на животну средину Плана, а обзиром на просторни захват и природу предложених измена у оквиру простора, а које ће бити омогућене израдом Плана, надлежни орган за припрему плана Одељење за урбанизам, стамбено-комуналне послове и заштиту животне средине Општинске управе општине Србобран је оценило да План својом концепцијом не може битно утицати на

животну средину на макро нивоу (вода, ваздух, земљиште, клима, флора, фауна, станишта и биодиверзитет, заштићена природна добра, становништво и здравље људи, градове и друга насеља, културно-историјску баштину, инфраструктурне, индустријске и друге објекте и друге створене вредности) у односу на постојеће планове, укључујући и оне планове на различитим хијерархијским нивоима. Обзиром на обим и природу израде Плана, вероватноћа, интензитети сложеност утицаја је на ниском нивоу.

Орган надлежан за припрему плана и програма приликом обраде Решења упутио је посебне позиве заинтересованим органима, те их доставио овом органу на увид, чиме је утврђено следеће:

- пристигао је један коментар јавности, достављен путем мејла, дана 9. марта 2026. године, од стране Александра Јојкића (адреса нија наведена), који гласи: *„Улажем приговор на нацрт решења да се не спроводи поступак стратешке процене утицаја на животну средину плана детаљне регулације рециклажног дворишта са приступном саобраћајницом на територији општине Србобран. Разлог - у сред обрадивог земљишта планира се рециклажно двориште за сакупљање разне врсте отпада. - непосредна близина насељеног места“*.

Узимајући у обзир достављена Мишљења заинтересоване јавности, овај орган потврђује да је основ израде Плана промена локације, због неподобности претходне локације, која не испуњава услове за финансирање из фондова Европске уније; где притом обе локације тренутно представљају пољопривредно земљиште – с тим да се локација која се одбацује фактички користи за обраду (пољопривредну производњу), а локација која је централни део предметног Плана фактички се не користи.

Узимајући у обзир достављена Мишљења заинтересоване јавности, овај орган потврђује да је Обрађивач плана својим решењем (у нацрту) утврдио даљу разраду плана, то јест назначио неискључивост процедуре процене утицаја на животну средину у складу са Законом о процени утицаја на животну средину („Службени гласник РС“, бр. 94/24) за пројекте предвиђене Уредбом о утврђивању Листе пројеката за које је обавезна процена утицаја на животну средину, Листе пројеката за које постоји обавеза подношења захтева за одлучивање о потреби процене утицаја и критеријума за одлучивање о потреби процене утицаја за пројекте за које постоји обавеза подношења захтева за одлучивање о потреби процене утицаја. („Службени гласник РС“, бр. 106/2025), што остаје неспорно.

Дана 24. марта 2026. године путем писарнице Општинске управе Србобран овом органу је достављено Мишљење Министарства пољопривреде, шумарства и водопривреде (сачињено дана 6. марта 2026. године), које доставља нове информације битне за одлучивање о потреби стратешке процене утицаја на животну средину и преиначење одлуке о спровођењу стратешке процене утицаја, износећи следеће:

„Министарство пољопривреде, шумарства и водопривреде мишљења је да се не може прихватити наведени нацрт решења. Наиме, границама планског документа обухваћена је и катастарска парцела пољопривредног земљишта у својини Републике Србије са правом коришћења Министарства пољопривреде, шумарства и водопривреде, број 11421, њива 1. класе, која је евидентирана у Годишњем програму заштите, уређења и коришћења пољопривредног земљишта у државној својини на територији општине Србобран и предвиђена је за давање у закуп, ради пољопривредне производње. Поред катастарске парцеле пољопривредног земљишта у својини Републике Србије и катастарска парцела број 11378/15 је пољопривредно земљиште у

приватној својини, такође њива 1. класе. Друге наведене катастарске класе (број 5853, 5858/3, 5860/4, 11378/14, 12358/1, 12358/2 и 12360, КО Србобран, општина Србобран) су у границама грађевинског подручја или су означене као остало земљиште. Чланом 22. Закона о пољопривредном земљишту („Службени гласник РС”, бр. 62/06, 65/08 др. закон, 41/09, 112/15, 80/17 и 95/18 др. закон), прописана је забрана коришћења обрадивог пољопривредног земљишта прве, друге, треће, четврте и пете катастарске класе у непољопривредне сврхе. Пољопривредно земљиште у својини Републике Србије не може се користити на планирани начин, а сва техничка питања и решавање имовинско-правних односа на пољопривредном земљишту у својини Републике Србије, претходно треба регулисати не на основу примене наведеног Плана детаљне регулације рециклажног дворишта са приступном саобраћајницом на територији општине Србобран, већ на основу одредаба Закона о основама својинско правних односа („Службени лист СФРЈ”, бр. 6/80 и 36/90, „Службени лист СРЈ”, број 29/96 и „Службени гласник РС”, број 115/05 др. закон), Закона о пољопривредном земљишту, Закона о планирању и изградњи („Службени гласник РС”, број 72/09, 81/09 исправка, 64/10 УС, 24/11, 121/12, 42/13-УС, 50/13 УС, 98/13 - УС, 132/14, 145/14, 83/18, 31/19, 37/19 др. закон, 9/20, 52/21 и 62/23), Закона о инспекцијском надзору („Службени гласник РС”, бр. 36/15, 44/18 др. закон и 95/18) и Закона о поступку уписа у катастар непокретности и водова („Службени гласник РС”, бр. 41/18, 95/18, 31/19 и 15/20). Имајући у виду напред наведену намену пољопривредног земљишта, указујемо да је потребно у складу са Законом о стратешкој процени утицаја на животну средину и Правилником о националној листи индикатора заштите животне средине („Службени гласник РС”, број 37/11) изградити Стратешку процену утицаја Плана детаљне регулације рециклажног дворишта са приступном саобраћајницом на територији општине Србобран на животну средину и поред индикатора о промени намене пољопривредног земљишта, уврстити и индикатор о управљању контаминираним локалитетима.”

Одељење за урбанизам, стамбено - комуналне послове и заштиту животне средине Општинске управе Србобран, као орган надлежан за послове заштите животне, утврдивши постојање нових података, информација и сазнања које нису биле доступне у тренутку подношења захтева, према члану 13, став 8. Закона о стратешкој процени утицаја на животну средину, решио је као у диспозитиву.

испред Органа надлежног за послове
заштите животне средине
предмет обрадила:
Марија Ђорић

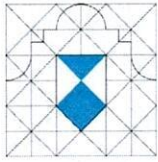


Електронски потписано
Марија Ђорић
3611639933506001
08.04.2026 10:33:29

НАЧЕЛНИК
ОПШТИНСКЕ УПРАВЕ СРБОБРАН

Данијела Вујачић

Danijela Vujačić Digitally signed by
Danijela Vujačić



ПИСАРНИЦА ОПШТИНСКЕ УПРАВЕ СРБОБРАН

Број / Number:
03-99/2-2026

Датум / Date:
13.02.2026.

ПРИМЉЕНО: 18.02.2026
БРОЈ:

РЕПУБЛИКА СРБИЈА
АП ВОЈВОДИНА
ОПШТИНА СРБОБРАН
ОПШТИНСКА УПРАВА
Трг Слободе 2
21480 Србобран

Предмет: Мишљење о потреби израде Студије заштите непокретног културног добра за План детаљне регулације рециклажног дворишта са приступном саобраћајницом на територији општине Србобран

Захтевом упућеним Покрајинском заводу за заштиту споменика културе, Петроварадин, број 02-99/1-2025 од 09. 02. 2026. године, обратили сте се за издавање мишљења о потреби израде Студије заштите непокретног културног добра за План детаљне регулације рециклажног дворишта са приступном саобраћајницом на територији општине Србобран, на к.п. 5853, 5858/3, 5860/4, 11421, 11378/14, 11378/15, 12358/1, 12358/2 и 12360 све у КО Србобран.

На основу увида у постојећу документацију и попис утврђених споменика културе на територији КО Србобран

- **мишљења смо да по предметном захтеву, за потребе израде Плана детаљне регулације рециклажног дворишта са приступном саобраћајницом на територији општине Србобран, на к.п. 5853, 5858/3, 5860/4, 11421, 11378/14, 11378/15, 12358/1, 12358/2 и 12360 у КО Србобран, није потребна израда Студије заштите непокретног културног добра.**

У складу са чланом 476. Закона о планирању и изградњи („Сл.гласник РС“, бр.72/2009, 81/2009-испр., 64/2010-одлука УС, 24/2011, 121/2012, 42/2013-одлука УС, 50/2013-одлука УС, 98/2013-одлука УС, 132/2014, 145/2014, 83/2018, 31/2019, 37/2019-др.закон, 9/2020, 52/2021 и 62/2023) у обавези сте да нам доставите **Захтев за издавање услова за предметни плански документ.**

У складу са чланом 107. Закона о културним добрима („Сл.гласник РС“, бр.71/94, 52/2011-др.закони, 99/2011-др.закон, 6/2020-др.закон и 35/2021-др.закон и 129/2021-др.закон) служба Заштите ће по захтеву носиоца израде планског документа, у законом прописаном року доставити **Услове чувања, одржавања и коришћења културних добара и добара која уживају претходну заштиту и утврђене мере заштите за план обухвата Плана**, а након израде нацрта Плана и мишљење на нацрт које се обавезно прилаже приликом разматрања и доношења плана.

Обрада: Милица Христов, археолог

С поштовањем,



В.д. директор

Др. Владимир Кубет,
дипл. инж. арх.

Доставити:

1. Наслову
2. Документацији
3. Архиви



ПРИМЉЕНО: 20. 02. 2026

БРОЈ: 154/2026
ДАНА: 20.02.2026.год.
СРБОБРАН

БРОЈ:

Република Србија
АПВ Општина Србобран
Општинска управа
Трг Слободе 2, Србобран

Предмет :

Мишљење на нацрт Решења да се не спроводи поступак стратешке процене утицаја на животну средину у поступку израде Плана детаљне регулације рециклажног дворишта са приступном саобраћајницом на територији општине Србобран током јавног увида

На основу захтева број 000455842 2026 08910 004 001 350 145 од 06.02.2026. године достављеног од стране Општине Србобран, који је упућеног ЈКП „Градитељ“ Србобран и заведен код нас под бројем 154/2026 дана 11.02.2026.г. којим се тражи мишљење на нацрт Решења да се не спроводи поступак стратешке процене утицаја на животну средину у поступку израде **Плана детаљне регулације рециклажног дворишта** током јавног увида. ЈКП „Градитељ“ даје следеће:


- Обухват **Плана детаљне регулације рециклажног дворишта** који је овом одлуком одређен у јужном делу насеља радне зоне у ванграђевинском и грађевинском подручју К.О. Србобран на катастарским парцелама број 5853,5858/3, 5860/4, 11421, 11378/14, 11378/15, 12358/1, 12358/2 и 12360 што су парцеле рециклажног дворишта са приступним саобраћајница и приватне парцеле, ускладити са пројектованим комуналним опремањем овог дела насеља односно радном зоном, за који је рађена пројекта документација и исходована грађевинска дозвола (пројектна документација и дозволе постоје у Општини Србобран, Одељење за урбанизам стамбено комуналне послове и заштиту животне средине)
- На катастарској парцели 11421 К.О. Србобран, грађевинско подручје налази се део дистрибутивног гасовода из правца југа, доводни челични цевовод, власништво ЈП „Србија гас“, који се води од ГМРС Србобран (главна мерно регулациона станица) према насељу Србобран, према западу и део који се рачва према истоку, односно према насељу Турија као доводни челични цевовод који снабдева насеље Турија гасом и даље за Надаљ. Мерна станица се налази на траси доводног гасовода за Србобран, Турију и Надаљ. Урађена је од челичних бешавних цеви DN150 (ф168,3x4,5мм) и DN80 (ф88,9x3,2мм) надзено антикорозивно заштићена бојом те ограђена жицом и наткривена. Траса гасовода је подземна од челичних бешавних цеви димензије ф168,3x4,5мм према СРПС ЕН 10216., те након изласка из земље на горе наведеној парцели улази у МС ШП Србобран (мерна станица широке потрошње) а затим поновно улази у земљу и води према Србобрану, што је гасовод средњег притиска намењен за широку потрошњу ф168,3мм и за Турију.
- Парцела 11421 је пољопривредно земљиште, њива 1. класе, површине 3954м². У природи парцела није обрадива, иста је проходна и користи се за приступ МС и



- гасоводу . Габарит парцеле је правоугаони, ширине према западу 9,00м, према истоку 9,90м и дужине 418м. Према Закону о цевоводном транспорту гасоводних и точених угљоводоника и дистрибуцији гасовитих угљоводоника (Сл. Гласник РС бр. 72/09, 81/09, 64/10, 24/11, 121/12, 42/13, 50/13, 98/13, 132/14 и 145/14), члан 20. наводи се да у заштитном појасу цевовода није дозвољено изводити радове, нити друге активности.
- Према неведеном за доношење и реализацију наведеног Плана потребно је обухватити измештање МС ШП са доводним и дистрибутивним гасоводом према Турији и Србобрану (одакле се снабдева цео Србобран, Турија и Надаљ)
 - У обухвату плана постоји велики број путне инфраструктуре од некатегорисаних путева до локалне путне мреже.
 - У зависности од очекиваног саобраћаја, повремених или сталног оптерећења приступне саобраћајнице изводити за двосмерни и једносмерни саобраћај у зависности од мобилности у радној зони.
 - Саобраћајнице за двосмерни саобраћај градити са две траке 2 x 3,0 m (2 x 2,75) или за једносмерни саобраћај са ширином 3,5 m (мин. 3,0 m) са мимоилазницама (ако се за њима укаже потреба) , са елементима за одводњавање .
 - Посебно водити рачуна о најмање могућем заузимању плодног пољопривредног земљишта више класе, односно водити рачуна о заштити природних и створених вредности овог простора.

Прилог:

Геодетски снимак МСШП и рачвања гасовода на катастарској парцели 11421.


Обрадила: Татјана Радишић 




Директор Милош Јовановић

44

KP-11421





Република Србија
Аутономна Покрајина Војводина
ОПШТИНА СРБОБРАН
Општинска управа

Број: 000962149 2026 08910 004 003 380 001 02 008

Дана: 7. априла 2026. године

У складу са чланом 106. Статута Општине Србобран („Службени лист Општине Србобран“, број 4/2019, 20/2019, 6/2022 и 12/2025) и члана 18. Одлуке о јавним расправама („Службени лист општине Србобран“, број 2/2026), у поступку израде нацрта Одлуке о приступању ажурирању Локалног плана управљања отпадом на територији општине Србобран за период 2022-2031. године, Начелник Општинске управе Србобран сачињава

ИЗВЕШТАЈ
О ДОСТАВЉЕНИМ МИШЉЕЊИМА НА НАЦРТ РЕШЕЊА
ДА СЕ НЕ СПРОВОДИ ПОСТУПАК
СТРАТЕШКЕ ПРОЦЕНЕ УТИЦАЈА НА ЖИВОТНУ СРЕДИНУ
АЖУРИРАНОГ ЛОКАЛНОГ ПЛАНА УПРАВЉАЊА ОТПАДОМ НА
ТЕРИТОРИЈИ ОПШТИНЕ СРБОБРАН ЗА ПЕРИОД 2022-2031. ГОДИНЕ

Време и место одржавања јавног увида:

Јавни позив за достављање мишљења је трајао у периоду од 6. марта 2026. године до 6. априла 2026. године. Предлоге, сугестије и примедбе сва заинтересована лица могла су да доставе у писаном облику на адресу: Општина Србобран, Трг слободе број 2, 21480 Србобран, са назнаком „За јавну расправу о Нацрту решења да се не спроводи поступак стратешке процене утицаја на животну средину ажурираног локалног плана управљања отпадом на територији општине Србобран за период 2022-2031. године.“ и путем мејл адресе: danijela.vujacic@srbobran.rs.

Заступљености јавног сектора, невладиног сектора и привреде:

Јавни позив за достављање мишљења са нацртом акта објављен је на званичној интернет презентацији општине Србобран: www.srbobran.rs, као и на огласној табли општине Србобран, Месних заједница Србобран, Турија и Надаљ; а због специфичности локације позив, са пратећом документацијом, је директно упућен заинтересованим организацијама.

Дате сугестије у погледу дефинисања посебних циљева и мера за постизање тих циљева, као и избора институција надлежних за њихово спровођење и формулисања показатеља учинка јавних политика, односно мера:

Током периода за достављање мишљења о Нацрту решења да се не спроводи поступак стратешке процене утицаја на животну средину ажурираног локалног

плана управљања отпадом на територији општине Србобран за период 2022-2031. године, није пристигао ни један предлог, иницијатива, сугестија или коментар јавности.

Током периода за достављање мишљења о Нацрту решења да се не спроводи поступак стратешке процене утицаја на животну средину ажурираног локалног плана управљања отпадом на територији општине Србобран за период 2022-2031. године нису достављена мишљења заинтересованих органа, нити организација.

Начин на који су сугестије уграђене у предлог документа јавне политике и ако нису, из којих разлога то није учињено:

Имајући у виду да мишљења заинтересованих органа НИЈЕ БИЛО, текст и форма предметне одлуке могу се прихватити без измена, стога ће се текст *Нацрта решења да се не спроводи поступак стратешке процене утицаја на животну средину ажурираног локалног плана управљања отпадом на територији општине Србобран за период 2022-2031. године* у оваквој форми доставити Одељењу за урбанизам, стамбено – комуналне послове и заштиту животне средине Општинске управе Србобран, као органу надлежном за послове заштите животне средине, по члану 10. Закона о стратешкој процени утицаја на животну средину.

Решење да се не спроводи поступак стратешке процене утицаја на животну средину ажурираног локалног плана управљања отпадом на територији општине Србобран за период 2022-2031. године биће саставни део Одлуке о приступању ажурирању Локалног плана управљања отпадом на територији општине Србобран за период 2022-2031. године.

НАЧЕЛНИК
ОПШТИНСКЕ УПРАВЕ СРБОБРАН
Данијела Вујачић

Danijela Vujačić Digitally signed by
Danijela Vujačić



Република Србија
Аутономна Покрајина Војводина
ОПШТИНА СРБОБРАН
Општинска управа

Број: 000455842 2026 08910 004 001 350 145
02 006

Дана: 3. марта 2026. године
21480 Србобран, Трг слободе 2
☎: 021/6230-020; Факс: 021/6231-079
E-mail: srbobran@eunet.rs

У складу са чланом 106. Статута Општине Србобран („Службени лист Општине Србобран“, број 4/2019, 20/2019, 6/2022 и 12/2025) и члана 29. Одлуке о јавним расправама („Службени лист Општине Србобран“, број 4/2026), у поступку израде нацрта Одлуке о изради Плана детаљне регулације рециклажног дворишта са приступном саобраћајницом на територији општине Србобран, Одељење за урбанизам, стамбено-комуналне послове и заштиту животне средине Општинске управе Србобран сачињава

ИЗВЕШТАЈ СА ЈАВНЕ РАСПРАВЕ О НАЦРТУ ОДЛУКЕ О ИЗРАДИ ПЛАНА ДЕТАЉНЕ РЕГУЛАЦИЈЕ РЕЦИКЛАЖНОГ ДВОРИШТА СА ПРИСТУПНОМ САОБРАЋАЈНИЦОМ НА ТЕРИТОРИЈИ ОПШТИНЕ СРБОБРАН

Место и време одржавања јавне расправе:

Јавна расправа је трајала у периоду од 6. фебруара 2026. до 27. фебруара 2026. године. Јавна трибина о Нацрту Одлуке о изради Плана детаљне регулације рециклажног дворишта са приступном саобраћајницом на територији општине Србобран, која је била предвиђена дана: 20. фебруара 2026. године у периоду од 13.00-14.30 часова, у малој сали Скупштине општине Србобран, ул. Трг Слободе 2, није одржана јер није било заинтересованих субјеката. Предлоге, сугестије и примедбе сва заинтересована лица могла су да доставе у писаном облику на адресу: Општина Србобран, Трг слободе број 2, 21480 Србобран, са назнаком „За јавну расправу о Нацрту Одлуке о изради Плана детаљне регулације рециклажног дворишта са приступном саобраћајницом на територији општине Србобран.“ и путем е-мејл адресе: gabriela.martin@srbobran48.rs.

Начин објављивања Јавног позива за учешће у јавној расправи:

Јавни позив за учешће у јавној расправи са програмом јавне расправе инацртом акта објављен је на званичној интернет презентацији општине Србобран www.srbobran.rs, као и на огласној табли општине Србобран, и месних заједница Србобран, Турија и Надаљ.

Предлози, сугестије и примедбе заинтересованих лица:

Током спровођења јавне расправе о Нацрту Одлуке о изради Плана детаљне регулације рециклажног дворишта са приступном саобраћајницом на територији општине Србобран, приспело је једно Мишљење, достављено благовремено (дана 20. фебруара 2026. године) од стране Јавног комуналног предузећа „Градитељ“ Србобран, заведено под бројем 154/2026.

ЈКП „Градитељ“ Србобран у Мишљењу наводи следеће:

„На катастарској парцели 11421 К.О. Србобран, грађевинско подручје налази се део дистрибутивног гасовода из правца југа, доводни челични цевовод, власништво П., Србија гас,, који се води од ГМРС Србобран (главна мерно регулациона станица) према насељу Србобран, према западу и део који се рачва према истоку, односно према Надаљ. Мерна станица се налази на траси доводног гасовода за Србобран, Турију и Надаљ. Урађена је од челичних бешавних цеви DN150 (φ168,3x4,5мм) и DN80 (φ88,9x3,2мм) надзено антикорозивно заштићена бојом те ограђена жицом и наткривена. Траса гасовода је подземна од челичних бешавних цеви димензије φ168,3x4,5мм према СРПС ЕН 10216., те након изласка из земље на горе наведеној парцели улази у МС ШП Србобран (мерна станица широке потрошње) а затим поновно улази у земљу и води према Србобрану, што је гасовод средњег притиска намењен за широку потрошњу φ168,3мм и за Турију.

Парцела 11421 је пољопривредно земљиште, њива 1. класе, површине 3954м². У природи парцела није обрадива, иста је проходна и користи се за приступ МС и гасоводу. Габарит парцеле је правоугаони, ширине према западу 9,00м, према истоку 9,90м и дужине 418м. Према Закону о

цевоводном транспорту гасоводних и точених угљоводоника и дистрибуцији гасовитих угљоводоника (Сл. Гласник РС бр. 72/09, 81/09, 64/10, 24/11, 121/12, 42/13, 50/13, 98/13, 132/14 и 145/14), члан 20. наводи се да у заштитном појасу цевовода није дозвољено изводити радове, нити друге активности. Према неведенем за доношење и реализацију наведеног Плана потребно је обухватити измештање МС ШП са доводним и дистрибутивним гасоводом према Турији и Србобрану (одакле се снабдева цео Србобран, Турија и Надаљ)

У обухвату плана постоји велики број путне инфраструктуре од некатегорисаних путева до локалне путне мреже.

У зависности од очекиваног саобраћаја, повремених или сталног оптерећења приступне саобраћајнице изводити за двосмерни и једносмерни саобраћај у зависности од мобилности у радној зони.

Саобраћајнице за двосмерни саобраћај градити са две траке 2 x 3,0 m (2 x 2,75) или за једносмерни саобраћај са ширином 3,5 m (мин. 3,0 m) са мимоилазницама (ако се за њима укаже потреба), са елементима за одводњавање.

Посебно водити рачуна о најмање могућем заузимању плодног пољопривредног земљишта више класе, односно водити рачуна о заштити природних и створених вредности овог простора."

Након спроведене јавне расправе Општинско веће општине Србобран утврдиће коначан предлог Одлуке о изради Плана детаљне регулације рециклажног дворишта са приступном саобраћајницом на територији општине Србобран и доставити Скупштини општине Србобран исти на усвајање.

**НАЧЕЛНИК ОПШТИНСКЕ УПРАВЕ
СРБОБРАН**

Данијела Вујачић

Danijela Vujačić Digitally signed by
Danijela Vujačić

Република Србија
Аутономна Покрајина Војводина
ОПШТИНА СРБОБРАН
ОПШТИНСКА УПРАВА СРБОБРАН
Одељење за урбанизам, стамбено-комунлане
послове и заштиту животне средине
Број 001988226 2026 08910 004 003 060 109
Дана: 15.04.2026. године
21480 СРБОБРАН, Трг слободе број 2
Тел:021/6230-020
E-mail:srbobran@eunet.rs

ИЗВОД ИЗ ЗАПИСНИКА

са 21. седнице, седнице Комисије за планове Општине Србобран одржане 15.04.2026. године у згради Општине Србобран, Малој сали са почетком у 8,00 часова, у сали зграде Општине.

Рад Комисије је започет у 8,00 часова.

Седници Комисије су присуствовали чланови комисије:

- Душан Новаковић- председник
- Радослав Лекић- заменик председника
- Деже Немет
- Оливера Добривојевић
- Софија Шумаруна
- Славица Митровић
- Данијела Вујачић
- Габриела Мартин

Седницом Комисије је председавао председник комисије Душан Новаковић, дипл. инж. грађ.

НЕПОТРЕБНО ЈЕ ИЗОСТАВЉЕНО

1. **Разматрање Нацрта Одлуке о изради Плана детаљне регулације рециклажног дворишта са приступном саобраћајницом на територијом општине Србобран**

Комисија је размотрила Нацрт одлуке и прихватила да се приступи изради Плана детаљне регулације рециклажног дворишта са приступном саобраћајницом на територијом општине Србобран, једногласно, без примедби.

ЗАКЉУЧАК КОМИСИЈЕ:

Комисија за планове општине Србобран дала позитивно мишљење на Одлуку о изради Плана детаљне регулације рециклажног дворишта са приступном саобраћајницом на територијом општине Србобран.

Председник Комисије Душан Новаковић је констатовао да је Комисија одлучила по свим тачкама Дневног реда, и седницу завршила у 8.45 часова.

СЕКРЕТАР И ЧЛАН КОМИСИЈЕ
Славица Митровић, дипл. инж. грађ.

ПРЕДСЕДНИК КОМИСИЈЕ
Душан Новаковић, дипл. инж. грађ.

ДУШАН
НОВАКОВИЋ
011476438
Sign

Digitally signed by
ДУШАН
НОВАКОВИЋ
011476438 Sign
Date: 2026.04.15
12:16:39 +02'00'



РЕПУБЛИКА СРБИЈА
АУТОНОМНА ПОКРАЈИНА ВОЈВОДИНА
ОПШТИНА СРБОБРАН
Општинска управа
Број: 000455842 2026 08910 004 001 350 145 03 010
Дана: 15. априла 2026. године

ОПШТИНСКОМ ВЕЋУ ОПШТИНЕ СРБОБРАН

ПРЕДМЕТ: ОБРАЗЛОЖЕЊЕ

ПРАВНИ ОСНОВ

Правни основ за доношење Одлуке о изради Плана детаљне регулације рециклажног дворишта са приступном саобраћајницом на територијом општине Србобран је члан 46. став 1. Закона о планирању и изградњи ("Службени гласник РС", број 72/09, 81/09-исправка, 64/10-УС, 24/11, 121/12, 42/13-УС, 50/13-УС, 98/13-УС, 132/14, 145/14, 83/18, 31/19, 37/19-др. Закон, 9/20, 52/21, 62/2023 и 91/22025), члан 9. став 5. Закона о стратешкој процени утицаја на животну средину („Службени гласник РС“, број 94/24) и члан 40. Статута општине Србобран („Службени лист општине Србобран“, број 20/2019, 6/2022 и 12/2025).

РАЗЛОЗИ ЗА ДОНОШЕЊЕ

Одлуком о изради Плана детаљне регулације рециклажног дворишта са приступном саобраћајницом на територијом општине Србобран, приступа се изради Плана детаљне регулације рециклажног дворишта са приступном саобраћајницом на територијом општине Србобран.

Израда Плана детаљне регулације рециклажног дворишта са приступном саобраћајницом на територијом општине Србобран у сагласности је са Просторним планом општине Србобран.

Обухват Плана су следеће катастарске парцеле: 5853, 5858/3, 5860/4, 11421, 11378/14, 11378/15, 12358/1, 12358/2 и 12360 у КО Србобран.

Предметна локација Плана се налази у катастарској општини Србобран.

Укупна површина подручја обухваћеног оквирном границом обухвата Плана износи око 1,25 ха.

Саставни део Одлуке о изради Плана детаљне регулације рециклажног дворишта са приступном саобраћајницом на територијом општине Србобран је и Решење о спровођењу стратешке процене утицаја Плана детаљне регулације рециклажног дворишта са приступном саобраћајницом на територијом општине Србобран бр. 001187301 2026 08910 004 003 380 001 03 002 од 08.04.2026. године, коју је донело Одељење за урбанизам, стамбено-комуналне послове и заштиту животне средине Општинске управе општине Србобран.

Носилац израде Плана детаљне регулације рециклажног дворишта са приступном саобраћајницом на територијом општине Србобран је ЈП за просторно и урбанистичко планирање и пројектовање "Завод за урбанизам Војводине" Нови Сад , Железничка број 6/III.

Разлози за доношење Плана детаљне регулације рециклажног дворишта са приступном саобраћајницом на територијом општине Србобран је потреба да се обезбеде просторни и технички услови за организовано сакупљање, селекцију и привремено складиштење различитих врста отпада, и умање негативни утицаји на земљиште, воду и ваздух, као и ризици по здравље становништва. Планом се дефинишу мере заштите животне средине, контроле потенцијалних загађења и безбедног функционисања комплекса, чиме се обезбеђује усклађеност са важећим прописима и стандардима у области управљања отпадом.

Планом ће се дефинисати регулација приступних јавних саобраћајница, као и начин прикључења на електроенергетску, комуналну и другу инфраструктуру. Важећим планским документом Планом генералне регулације насеља Србобран ("Службени лист општине Србобран", бр. 11/12, 4/19, 10/22, 21/22 и 6/24) је прописана израда плана детаљне регулације где је потребна детаљна планска разрада за нове јавне површине и објекте од општег интереса чији услови уређења и грађења нису обухваћени Планом генералне регулације насеља Србобран.

ПОТРЕБНА ФИНАНСИЈСКА СРЕДСТВА

За доношење Плана детаљне регулације обезбеђена су средства у Буџету општине Србобран.

НАЧЕЛНИК
ОПШТИНСКЕ УПРАВЕ СРБОБРАН
Данијела Вујачић



ПРЕДЛОГ

На основу члана 46. Закона о локалној самоуправи („Службени гласник Републике Србије“, бр. 129/2007, 83/2014 - други закон, 101/2016 - други закон, 47/2018 и 111/2021 - др. закон), члана 67. Статута општине Србобран („Службени лист општине Србобран“, бр. 4/2019, 20/2019, 6/2022 и 12/2025), члана 2. и 38. Одлуке о Општинском већу Србобран („Службени лист општине Србобран“, бр. 19/2025) и члана 66. став 1. Пословника Општинског већа општине Србобран („Службени лист општине Србобран“, бр. 2/2009, 11/2017 и 26/2017), Општинско веће на _____ седници, одржаној дана _____ 2025. године, размотрило је Нацрт одлуке о изради Плана детаљне регулације рециклажног дворишта са приступном саобраћајницом на територији општине Србобран и тим поводом донело следећи

ЗАКЉУЧАК

Општинско веће утврђује Предлог одлуке о изради Плана детаљне регулације рециклажног дворишта са приступном саобраћајницом на територији општине Србобран и упућује га Скупштини општине Србобран на разматрање и доношење.

Општинско веће за своје представнике приликом разматрања Предлога одлуке о израду Плана детаљне регулације рециклажног дворишта са приступном саобраћајницом на територији општине Србобран, на седници Скупштине општине Србобран, одређује Радивоја Дебељачког – председника општине Србобран и чланове Општинског већа, а за повереника Данијелу Вујачић – начелницу Општинске управе Србобран.

ПРЕДСЕДНИК ОПШТИНСКОГ ВЕЋА
СРБОБРАН
Радивој Дебељачки